

















- TINGMÄRGID**
-  PLANEERITAVA ALA PIIR
  -  OLEMASOLEVA KINNISTU PIIR
  -  OLEMASOLEV SÕIDUTEE
  -  OLEMASOLEV HOONE
  -  OLEMASOLEV KASVUHOONE/RAJATIS
  -  LIKVIDEERITAV HOONE/RAJATIS
  -  OLEMASOLEV MADALPINGE ÕHULIIN
  -  KAITSEVÕNDIGA SERIVITUUDI ALA ULATUSES
  -  OLEMASOLEV MADALPINGEKAABEL
  -  KAITSEVÕNDIGA SERIVITUUDI ALA ULATUSES
  -  VEEKAITSEVÕOND
  -  OLEMASOLEV KRAAV
  -  OLEMASOLEV TRUUP
  -  OLEMASOLEV AED
  -  OLEMASOLEV LEHTPUU/OKASPUU
  -  GEODEETILISE PUNKTI KAITSEVÕOND

Märkused:  
 1. Geodeetilise moodsustuse on teostanud M 1:500 OÜ Geodeesia24, töö nr 5401-21 aastal 2021.



ConArte OÜ  
 A/registri nr 11732539 // MTR nr EEP001726, EEP003302  
 Pärnase pst 5, Tallinn, 13619 (h-372 52 099 29 // info@conarte.ee

JOONIS	<b>Tugiplaan - Kure tee 5</b>	MÕÖTKAVA	1: 1000
OBJEKT	Ülgase tee ja Kure tee vahel asuvate aiamaade DP	KUUPÄEV	11.04.2023
ADDRESS	Jõeselähtme vald, Harju maakond	TÖÖ NR	DP-2021/311
HUVITATUD ISIK	Janek & Prit Toomikase Arhitektuur OÜ	PLANEERINGU OSA	KÕIDE I
PLANEERIJAL	Helen Leiger	STAADIUM	PLANEERING
KONTROLLIJAL	Tiina Vilberg	JOONISE NR	DP-03
PROJ. JUHT	Helen Leiger		